




































# РАСПРЕДЕЛЕНИЕ ПОКРЫТОЙ ЛЕСОМ ПЛОЩАДИ ПО ПРЕОБЛАДАЮЩИМ ПОРОДАМ





Масштаб 1 : 500 000

-  Заросли кедрового стланика
-  Каменноберёзовые леса
-  Пихтово-еловые леса
-  Широколиственно-кедровые леса
-  Кедрово-еловые леса
-  Чернопихтовые леса
-  Чернопихтово-кедровые леса
-  Лиственничные леса
-  Дубовые и чернопоберёзовые леса
-  Липовые леса
-  Ивовые, чозениевые, елово-чозениевые и тополёвые леса
-  Ясенёво-ильмовые леса
-  Сосновые леса
-  Белоберёзовые леса
-  Жёлтоберёзовые леса
-  Леса с преобладанием бархата амурского
-  Леса с преобладанием тисса
-  Леса с преобладанием берёзы Шмидта
-  Леса с преобладанием ореха маньчжурского
-  Леса с преобладанием осины
-  Леса с преобладанием прочих пород (ольха, клёны, ...)
-  ЛЭП, автомобильные и железные дороги, Непокрытые лесом земли (пашни, луга, выгоны, пастбища, сенокосы, пустыри, прогалины, пески, прочие земли)
-  Болота (безлесные), мари, луга заболоченные
-  Скалы, обнажения скальные, гольцы, камни, россыпи каменные
-  Гари
-  Вырубки
-  Не затронутые антропогенной деятельностью участки Государственного лесного фонда
-  Земли не входящие в Государственный лесной фонд

## Лесные культуры, насаждения реконструкции

-  Кедра
-  Ели
-  Сосны
-  Лиственницы
-  Ясеня
-  Ореха маньчжурского
-  Бархата амурского

## Редины

-  Кедра
-  Ели, пихты
-  Лиственницы
-  Лиственных пород

